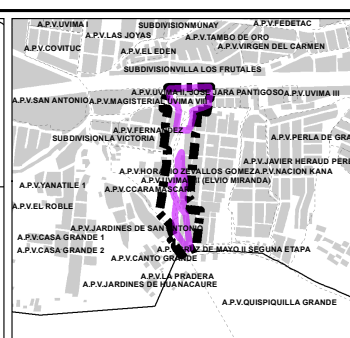
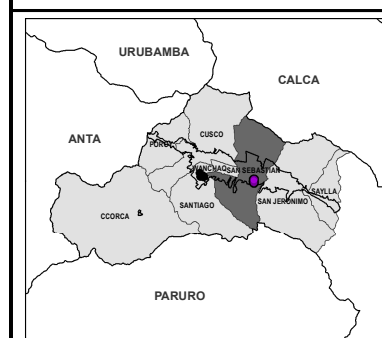
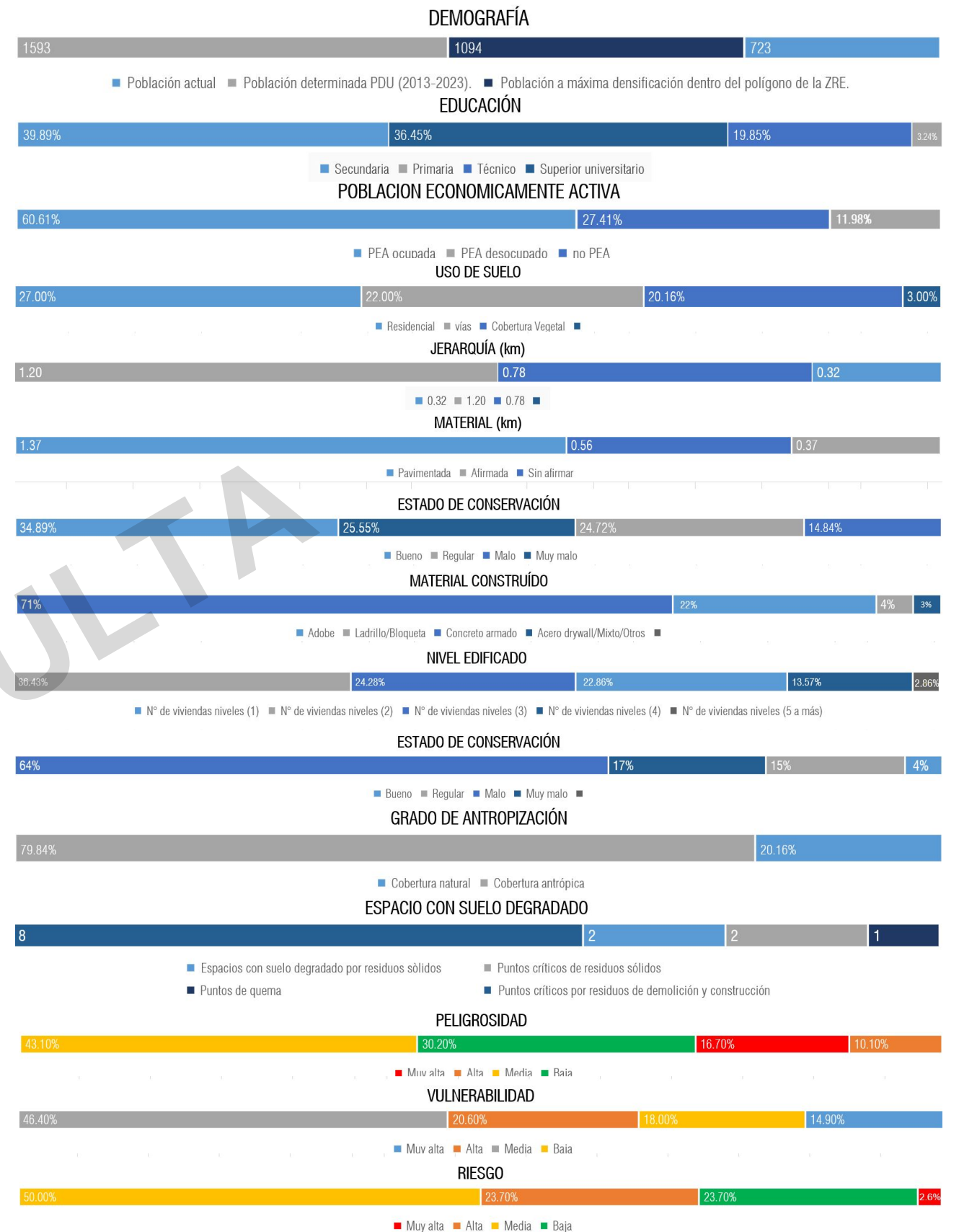


MODELO SITUACIONAL
1:3,000



LEYENDA

	ZONA DE REGLAMENTACIÓN		MANZANA ENTORNO URBANO		NIVEL DE PISO		JERARQUÍA VIAL
	AMBITO_ZRESS11_17		ÁREAS DE APOORTE		2 PISOS		LOCAL
	BORDE_URBANO		CURVAS		3 PISOS		PASAJE
	AGRUPACIONES URBANAS		RIOS_ZRE41		4 PISOS		BUZONES EXISTENTES
	GRADAS_ZRESS11_17				5 PISOS		POSTES DE ILUMINACION
	CANAL_ZRESS11_17						
	HITOS_DE_FAJA_MARGINAL_ZRESS11_17						
	MUROS_DE_GAVION_ZRESS11_17						
	MUROS_ZRESS11_17						

ESCALA GRÁFICA

0 20 40 80 120 160 M

SISTEMA DE COORDENADAS:
WGS 1984 UTM Zone 19S
Projection: Transverse Mercator
Datum: WGS 1984
False Easting: 500,000.0000
False Northing: 10,000,000.0000
Central Meridian: -69.0000
Scale Factor: 0.9996
Latitude Of Origin: 0.0000
Units: Meter

	MUNICIPALIDAD PROVINCIAL DE CUSCO		GERENCIA DE DESARROLLO URBANO Y RURAL		
PLAN ESPECIFICO ZRESS11-17					
PROYECTO: "MEJORAMIENTO Y RECUPERACIÓN DE LAS CONDICIONES DE HABITABILIDAD URBANA EN 41 ZONAS DE REGLAMENTACIÓN ESPECIAL DE LA PROVINCIA DE CUSCO"					
ZONA: ZONA DE REGLAMENTACIÓN ESPECIAL					
MAPA: MODELO SITUACIONAL					
FUENTE: - INEI - PDM 2018-2038 CUSCO - PDU 2013-2023 CUSCO - E.P.S. SEDACUSCO S.A.		ELABORADO POR: EQUIPO TECNICO PM41ZRE		ESCALA: 1:3,000	
		LOS LÍMITES TERRITORIALES EN EL PRESENTE DOCUMENTO SON REFERENCIALES		SEPTIEMBRE 2021	
					MP-FC 12